

# CIRCUITS PATRIMONIAUX

à vélo



## De chapelles en chapelles

### CIRCUIT PATRIMONIAL DE LA VALLÉE DES HUILES

Dès le 14<sup>e</sup> siècle, le Val de l'Huile fut parsemé de petites chapelles, chaque hameau ayant l'habitude d'avoir la sienne, en dehors de l'église du chef-lieu, parfois éloignée. Le mouvement s'amplifia jusqu'au 18<sup>e</sup> siècle. Les habitants voulaient pouvoir s'y rendre en semaine, sans que cela les gêne dans leur travail. Ils emmenaient leurs enfants pour la prière du soir, après le repas. Car la piété était grande et aidait à la dure vie quotidienne. Ces chapelles étaient érigées soit par le personnage le plus important ou par une seule famille plus riche ou plus pieuse, soit par tous les habitants du hameau. Beaucoup de ces chapelles ont aujourd'hui disparu.



### ENVIRONNEMENT • SÉCURITÉ • MATÉRIEL

NE RIEN JETER DANS LA NATURE, RESPECTER LE CODE DE LA ROUTE, RESTER VIGILANT DANS LES LIEUX POTENTIELLEMENT DANGEREUX (TRAVERSÉE DE ROUTE DÉPARTEMENTALE, VIRAGE SANS VISIBILITÉ), PORTER UN VÊTEMENT VISIBLE (GILET DE SÉCURITÉ) ET CASQUE, S'ASSURER DU BON ÉTAT DE VOTRE VÉLO ET VÉRIFIER VOTRE MATÉRIEL DE DÉPANNAGE (FREINS, PNEUS, TROUSSE DE RÉPARATION...) SANS OUBLIER LA GOURDE.

PAS DE BALISAGE SUR SITE.

## LA VALLÉE DES HUILES


Il y a des millions d'années, le glacier qui creusa la Vallée des Huiles forma des plateaux et des verrous où s'installèrent, longtemps après, de nombreux hameaux. Les Romains furent artisans de leur unité. La route qui passait par La Table, pour aller en Maurienne par le col du Grand Cucheron, était **une des premières voies de passage à travers les Alpes**. Par cette voie passaient marchands, pèlerins et armées. Les Romains aménageaient leurs routes du côté exposé au soleil. Une voie partait de la station romaine de Détrier, traversait Étable, La Table à la Provenchère, passait devant une ancienne tour, puis aboutissait à L'Étraz pour continuer vers Le Bourget-en-Huile jusqu'au Pontet.

### La forêt depuis toujours omniprésente


Dans la Vallée des Huiles, la forêt a tenu de tout temps une place importante. Dans le haut Moyen Âge, c'était une des principales richesses. Mais elle fut parfois réduite à néant. On pensa à replanter. Mais vers 1860, il fallut procéder à beaucoup de coupes pour le chauffage, les chalets, les passerelles... Aujourd'hui, le reboisement s'est effectué car les hautes prairies ont été envahies par les arbres. Pour les communes, la vente du bois est aujourd'hui encore la principale richesse. La forêt est en pleine expansion : le taux de boisement, d'environ 60 % est beaucoup plus important que le taux national qui est de 31 %. C'est, de plus, un lieu de découverte d'une flore et d'une faune exceptionnelles. On peut observer toutes sortes d'oiseaux et peut-être apercevoir le lynx et le loup.

## LE SAVIEZ-VOUS ?

La coutume était autrefois de « pèler » les chênes : cette technique, très développée dans la vallée, consistait à ôter l'écorce des chênes au printemps à la montée de la sève et à laisser sécher les arbres sur pied tout l'été pour pouvoir les abattre à l'automne, prêts à être brûlés pendant l'hiver.



Flashez  
ou cliquez



### LIEUX DE DÉPART

Deux possibilités, au lac Saint-Clair à Détrier (stationnement aisé/aire de jeux) ou place Albert Rey devant la mairie de La Rochette.

## 1 Valgelon-La Rochette

### Sculpture

Sur la place de la mairie, une sculpture réalisée en 2023 représente le château de La Rochette en son sommet ainsi qu'une représentation symbolique de la fabrication du carton. La sculpture est réalisée sur le pied du tronc du cèdre qui par sa taille menaçait le mur de soutènement et la sécurité de la population.

### Le château

Le rocher qui donne son nom à la ville est le siège d'un important château, qui a une histoire très mouvementée. Le premier occupant du château fut le seigneur Hugues de Rocheta en 1183. Il a été occupé en dernier par un institut médico professionnel. Aujourd'hui vacant, il cherche une nouvelle affectation.

### Les cartonneries

Le site de La Rochette, dans une région traditionnelle de papeterie, a joué depuis très longtemps un rôle primordial au niveau de la filière bois en Savoie. Plusieurs générations de la Vallée des Huiles se sont succédées dans l'usine de pâte à papier et de fabrication de cartons. Les cartonneries sont toujours en activité aujourd'hui.



**INFOS PRATIQUES**

Face à la mairie prendre la D 207 en direction de Presle et la Vallée des Huiles. Après avoir traversé l'usine des cartonneries Cartonboard rester sur la D 207 à gauche.





## 2 Presle

Le village, dont le nom viendrait de pratula : petit pré, est accroché au flanc d'un coteau et situé sur un plateau dominant La Rochette. Il ouvre la Vallée des Huiles.

### La chapelle Saint-Roch

Elle est située un peu au dessus de la route, près d'un enclos entouré de grosses pierres. Déjà présente sur la mappe sarde de 1728, elle a été rénovée et inaugurée en 2005.

### INFOS PRATIQUES

Pour accéder à la chapelle, prendre à l'entrée du village la première route à droite avant le panneau Presle, courte montée pentue sur 50 m. Pour rejoindre la D 207, tourner à gauche en passant devant la chapelle pour continuer en direction du Verneil.



## 3 Le Verneil

Son nom vient du mot verne : aulne. Le village fait face au pic de l'Huile. On distingue très bien l'escarpement rocheux sur lequel se dressait l'ancien château fort. Seule commune de la vallée à ne pas avoir d'église, c'était autrefois une paroisse rattachée à La Table, et aujourd'hui à Étable.

### La chapelle Sainte-Barbe

Elle fut fondée en 1580, sous le vocable de sainte Barbe, patronne des mineurs et des sapeurs-pompiers. Des restaurations importantes ont été menées à bien en 2002 et 2018, pour lui donner son aspect actuel.

### INFOS PRATIQUES

Pour accéder à la chapelle, prendre à l'entrée du village à droite la petite route indiquant « Le Château » puis encore à droite sur moins de 100 m. Revenir sur la D 207 et continuer en direction de La Table au hameau La Martinette.



## 4 La Martinette (hameau de La Table)



*D'où vient le nom de Martinette ?*



Des martinets étaient autrefois implantés tout le long du torrent Gelon qui passe au bas du village. Les martinets étaient des machines en bois à tête de fer, utilisés dans les travaux de forgeage.

Au Moyen Âge (12<sup>e</sup> - 13<sup>e</sup> siècles), le travail du fer s'était mécanisé en Savoie, avec l'apparition des martinets qui s'installaient souvent à l'emplacement d'anciens moulins, pour bénéficier de la force hydraulique. Plusieurs familles du hameau portent encore aujourd'hui le nom de Martinet.

### Moulin dit de Catille \*

Ce moulin apparaît sur la mappe sarde de 1730. Le site était équipé de trois paires de meules animées par une roue à cuillères. En 1924, le « moulin est en décadence ». Mais il fonctionne jusqu'à la première guerre mondiale. Il est acheté en 1960 par la famille Convert, propriétaire de centrales hydroélectriques. L'ancienne prise d'eau alimente la centrale du Gelon et le moulin est devenu maison d'habitation. On peut encore voir des meules à proximité.

\* Chez Catille : scieries à eau dites rêches « en récatille »

## 5 Les Landaz (hameau de La Table)

### La maison du guet

C'est une ancienne petite construction, très particulière, dont l'origine demeure **inconnue** : maison des gardes, ancienne douane, poste de guet ? Elle possède des éléments décoratifs et des meurtrières. Elle pourrait être liée à l'histoire du château de l'Huille. Aujourd'hui, elle appartient à une famille des Landaz, et elle est très bien conservée.

### INFOS PRATIQUES

Pour accéder à la maison du guet, au lieu-dit Le Repidon, prendre à gauche la route descendante, (panneau Les Landaz), arrivé au hameau, tourner à gauche rue du Lavoir où se situe la maison du guet. Faire le tour du hameau par la rue du Rafour et revenir sur la D 207 en direction du hameau Le Villard de La Table.



## 6 Le Villard de La Table (hameau de La Table)

À l'entrée du hameau une maison sur la gauche possède une grosse meule témoignant de l'ancienne activité des moulins dans la vallée. C'est le plus gros hameau de La Table après le chef-lieu. Il se tient sur la rive gauche du Gelon, du côté de l'envers. C'était autrefois le Villard, où se trouvaient granges et habitations du personnel, appartenant à un propriétaire de la Ville (chef-lieu). Une petite promenade à l'intérieur du hameau est intéressante (roues de moulin, grenier en bois dans un champ...).



GRENIER AU VILLARD

### LE SAVIEZ-VOUS ?

On voit parfois, plus ou moins près des habitations, de petites constructions en pierre et en bois, surélevées et construites sur pilotis, qui servaient à remiser le grain, la viande séchée et certains objets fragiles (vêtements, papiers importants) que l'on voulait protéger des rongeurs et du feu. Elles portaient le nom de grenier ou de mazot.

### INFOS PRATIQUES

Rester sur la D 207 en direction du Bourget-en-Huille.

## 7 Le Bourget-en-Huille

### INFOS PRATIQUES

Après avoir traversé la rivière Le Gelon, prendre à gauche la route qui conduit au chef-lieu.

Au chef-lieu est implantée une scierie, Bourget Moulures, spécialisée depuis 1964 dans le sciage et le rabotage du bois. On y trouve également la mairie, l'ancien presbytère, l'école, le cimetière et l'église.

### L'église Sainte-Thècle

Restaurée en 1886, elle possède sept vitraux représentant sept grands saints, dont François de Sales qui a traversé la vallée pour se rendre en Maurienne.



### La chapelle Notre-Dame de Bon Secours

Elle fut fondée le 30 juillet 1664 par un certain Amédée Mermoz. En 1828, relevée par les habitants, elle prit le nom de Notre-Dame de Bon Secours. Aujourd'hui, elle est toujours là, nichée dans le petit hameau des Mermoz.

**INFOS PRATIQUES**

Pour accéder à cette chapelle, traverser le chef-lieu, prendre la première route à gauche, un panneau indique « Les Mermoz ».



**LE SAVIEZ-VOUS ?**

De la chapelle des Mermoz débute le circuit de la Richesse, sentier pédestre de découverte du passé minier de la Vallée des Huiles.

(Durée : 6h30 - Dénivelé : 925 m).

Flashez ou cliquez



**INFOS PRATIQUES**

Retour à la D 207, laisser à droite la route venant du chef-lieu, passer devant le restaurant du Verney, longer un grand parking qui conduit à la chapelle Sainte-Anne.

**LE SAVIEZ-VOUS ?**

De ce parking part le sentier des Chevaliers de Hüille, circuit pédestre familial reliant les marais du Bourget-en-Huille et du Pontet.

(Durée : 3 h - Dénivelé : 150 m).

[www.bourgetenhuile.com/le-sentier-des-chevaliers-de-lhuile/](http://www.bourgetenhuile.com/le-sentier-des-chevaliers-de-lhuile/)

### La chapelle Sainte-Anne

Après la peste de 1630, la paroisse souhaite rebâtir la chapelle Sainte-Anne du Verney, près du hameau de La Frasse. Cette chapelle, dont l'histoire est intéressante, a été très joliment restaurée il y a une vingtaine d'années.

**VARIANTE (petit circuit)**

Il est possible de faire le petit circuit (en rouge sur la carte) en empruntant la D 24, tout de suite à gauche après la chapelle Sainte-Anne. Une montée sur 2 km puis une courte descente rejoignent le chef-lieu de La Table.



**8 Le Lavoir**

**INFOS PRATIQUES**

Peu après avoir quitté le Bourget-en-Huille en direction du village Le Pontet, en face d'un frêne centenaire, se situe à droite un ancien lavoir.

Jusqu'en 1950, les habitantes des hameaux de La Frasse et du Blanchet venaient faire la lessive au lavoir des Fontaines, près du Gelon. Le vieux lavoir a été abandonné, mais le lieu, devenu aire de pique-nique, a été restauré de façon très agréable. La source est entourée par les pierres de l'ancien lavoir.





**LE SAVIEZ-VOUS ?**

La légende veut que la source alimentant la fontaine ait une température variable selon la saison, froide en été, chaude en hiver. De petites bulles remontent à la surface de l'eau.

**9 Le Pontet**

D'après l'abbé Félix Bernard, historien du lieu, le nom de pontet signifie : petite mer ou aussi suivant d'autres sources pont enjambant une rivière. C'est le village le plus septentrional de la vallée des Huiles. Situé dans un cirque boisé, dominé par la chaîne des Hurtières tapissée de forêts, c'était un lieu de passage très emprunté autrefois pour aller en Maurienne.

**L'église Saint-Nicolas**

Située entre Le Bourget et Le Pontet, elle servait autrefois aux deux paroisses. Elle date du 12<sup>e</sup> siècle. Son retable et ses peintures murales sont uniques dans le canton. Reconstituée en 1670, son clocher a été refait en 1868. On y installa deux cloches de chez Paccard en 1895, dont une de 925 kg. Sur sa façade, l'ancien cadran solaire, tout simple.



*Quel est le torrent qui est à l'origine du marais du Pontet ?*

C'est le torrent Gelon, dont la source naît dans une tourbière qui date de l'époque glaciaire, à l'altitude de 1 340 mètres, sur la commune de Montendry. Le Gelon, qui reçoit en cours de route 16 affluents, se jette dans l'Isère, à la hauteur de Châteauneuf.


**Les marais du Pontet**

Il est réuni avec celui du Bourget-en-Huile. Très bien aménagés, avec des passerelles et des ponts de bois, ces marais sont des lieux privilégiés pour l'observation d'une flore et d'une faune remarquables.

**La Coche (hameau du Pontet)**

Son nom vient de coche ou cuche qui signifie colline, butte, sommet de forme arrondie. C'est la même origine que le nom du col du Grand Cucheron.

Flashez ou cliquez



*Quel général célèbre pourrait être passé par le col du Grand Cucheron pour atteindre la Maurienne ?*

Le passage d'Hannibal, qui traversa les Alpes vers l'Italie en 218 av. J.-C. et débuta la deuxième guerre punique contre les Romains, donne lieu à de multiples suppositions. On sait qu'il était accompagné de milliers de soldats et de 37 éléphants (d'après l'écrivain Polybe). Le passage s'est fait pendant l'hiver, ce qui posait évidemment problème. Chaque historien a sa version. Notre historien local, Félix Bernard, pensait qu'Hannibal avait traversé les cols du Petit et du Grand Cucheron, ce qui semble aujourd'hui très discutable !

## LE SAVIEZ-VOUS ?

Léon Pillet, habitant des Mouches, dernier hameau avant le col, près du hameau de La Coche, fut un des chasseurs qui, en 1920, tua le dernier ours de Belledonne, une femelle d'une centaine de kilos.

### INFOS PRATIQUES

Au Pontet, hameau des Granges, laisser la D 207 qui mène au col du Grand Cucheron (1 188 m), prendre à gauche la route D 25 qui va en 3 km au col de Champ-Laurent (panneau). Descendre ensuite par une route un peu sinueuse vers le village du même nom.

## 10 Le col de Champ-Laurent

Entre Le Pontet et le col de Champ-Laurent se tient un gîte, l'Auberge de la Pierre à Sel. Du col (1 116 m) qui relie le bas Gelon à la vallée des Huiles, la vue est très belle sur la chaîne de La Lauzière.



## LE SAVIEZ-VOUS ?

Au bord d'un chemin en forêt reliant le col de Champ-Laurent à Lonsemard, hameau de La Table, un drôle de rocher intrigue le promeneur. Selon les anciens, il viendrait de l'espace. Ce rocher est appelé « pierre de lune » par les habitants.

### INFOS PRATIQUES

À l'entrée du village, prendre la route de La Chapelle pour voir l'église, puis le cimetière et enfin la chapelle Notre-Dame des Grâces.

## 11 Champ-Laurent

Son nom remonte à très loin et vient d'un ancien camp romain : campus laurentius. **C'est la plus petite commune de Savoie** et un très joli village, situé dans un écrin de verdure.

### Le vieux four à pain

Situé à l'entrée du village, sa toiture a été refaite en 2018. Tout à côté coule l'eau d'une très belle fontaine.

### L'église Saint-Blaise

Elle est bien visible au centre du chef-lieu, un peu en hauteur. Elle date du 17<sup>e</sup> siècle, son toit est recouvert de lauzes. Sur sa façade, une jolie fresque représente le saint protecteur. L'église a été remise en état vers 1860. Son clocher possède quatre cloches qui donnent un très joli carillon.

### INFOS PRATIQUES

À l'entrée du village prendre la route de La Chapelle pour voir l'église.

### Le cimetière

Il se trouve un peu plus loin sur la route de La Chapelle. Jacques Bouvier, charbonnier dans la commune au début du 18<sup>e</sup> siècle, était l'ancêtre en ligne paternelle directe de Jacqueline Kennedy, épouse du président JFK. Quelques tombes portent toujours le nom de la famille Bouvier.

### La chapelle Notre-Dame des Grâces

Bien située tout en haut du village, au bout de la route de La Chapelle, elle a été construite par les habitants que la peste de 1632 avait épargnés. Très bien restaurée, avec de belles peintures murales intérieures, elle abrite la statue d'une vierge dorée.



FOUR À PAIN



ÉGLISE SAINT-BLAISE



CHAPELLE NOTRE-DAME DES GRÂCES



Quelle  
implantation  
y avait-il sur  
le mont Fauge,  
au-dessus du village  
de Champ-Laurent ?

La ligne Lyon-Turin du Télégraphe Chappe, installée de 1806 à 1814, passait dans ce secteur des Alpes. Chaque station avait son « barakon », dans lequel le stationnaire passait la moitié du temps seul, pour capter et envoyer les messages grâce à sa longue-vue. Les postes se trouvaient à proximité des villages, car dans ce pays infesté d'ours et de loups, le stationnaire ne devait pas être trop isolé. On n'a pas retrouvé les traces de la station de Champ-Laurent (n° 12), bâtie sur le mont Fauge. De celle-ci, on pouvait correspondre avec celle de La Thuile (n° 11) d'un côté et celle du Grand Cucheron (n° 13) de l'autre.

### INFOS PRATIQUES

De la chapelle Notre-Dame des Grâces descendre et prendre la D 23.

## 12 Glapigny (hameau de Champ-Laurent)

Au milieu du 17<sup>e</sup> siècle, Glapigny était un hameau aussi important que le village de Champ-Laurent. Il gardait son autonomie avec ses assemblées, ses bois, ses pâturages et son four. Il avait même peut-être son cimetière, car des squelettes orientés ont été découverts pendant les travaux de la nouvelle route.

### Le four à pain

Le hameau possède son propre four à pain, dont la toiture a été refaite, en même temps que celle du four du chef-lieu, en 2018.

### La chapelle de La Trinité

Elle date de 1663. Très jolie chapelle surmontée d'un clocheton, située en bord de route.



### INFOS PRATIQUES

Reprendre la D 23 et la suivre à travers la forêt. Le circuit passe au dessus du hameau de Tournaloup, qui est contigu avec celui de La Table.  
On en aperçoit quelques maisons. La vue sur la vallée est remarquable.



### 13 Tournaloup (hameau de Villard-Léger)

Son nom ancien est tornalupo, en **référence au loup** dont la présence était très fréquente dans ce secteur.

#### INFOS PRATIQUES

Après Tournaloup, sur la même route, on parvient au chef-lieu de La Table en passant derrière la mairie et devant l'église.

### 14 La Table (chef-lieu)

Le chef-lieu de La Table est bien exposé au soleil et domine l'horizon. C'est un antique meillan remontant à plusieurs millénaires, qui deviendra la villa : la Ville, emplacement d'une maison forte et du domaine d'un propriétaire gallo-romain. Le nom de table désigne un terrain plat et peu étendu, comme on dit une table de petits pois.



#### L'église Notre-Dame de l'Assomption

Sainte-Marie de La Table fut au 4<sup>e</sup> siècle le centre paroissial de tout le plateau de l'Huille. Elle ressemblait alors à celle d'Étable. Détruite pendant la Révolution, puis reconstruite beaucoup plus grande en 1865, elle porte aujourd'hui le nom de Notre-Dame de l'Assomption.

Flashez  
ou cliquez



## LE SAVIEZ-VOUS ?

La Table a été autrefois très peuplée, avec un nombre d'habitants supérieur à celui de La Rochette, d'où l'importance de son église. En 1826 : « *L'église est tellement petite qu'elle ne peut contenir qu'un quart de la population* ». De nouveaux plans sont établis. En 1865, le curé Pierre-Marie Bétémps obtient de ses paroissiens la construction d'une nouvelle église, celle d'aujourd'hui, correspondant à la forte population du moment.



#### L'ancien cimetière

C'est un site pentu, derrière l'église, envahi par les petites fleurs sauvages. 57 tombes ont été identifiées, on peut y voir des stèles verticales, des dalles horizontales, des cœurs sur croix ou couchés. Beaucoup de cœurs sont en fer blanc, gravés du nom des défunts. Posé à même le sol, un cœur couché est particulièrement émouvant par l'inscription gravée sur le métal : « A la mémoire de BARBIER J. Vincent et Joseph et de DESCOLLAZ Joseph, tous 3 morts pour la France. »

La plus ancienne tombe est celle de Pierre-Marie BÉTEMPS, curé de La Table de 1855 à 1888.

#### VARIANTE

Une variante intéressante, lorsque l'on se trouve au chef-lieu, consiste à se rendre au Pic de l'Huille, dont la pyramide domine la vallée de La Rochette. Pour y aller, tourner à gauche après l'église puis à droite en passant devant le bassin, continuer tout droit pour prendre une petite route indiquée Pic de l'Huille et jalonnée de panneaux du club Astro Crabe.

#### Le chemin du Pic de l'Huille

Cette petite route très fréquentée est un agréable lieu de promenade. Tout au bout, à 900 mètres d'altitude, on peut déplorer la présence de deux antennes disgracieuses (bientôt trois) qui écrasent la croix blanche dominant la vallée de La Rochette. Mais, dès la nuit tombée, on ne voit plus qu'elle, brillante comme une étoile. Elle est née en 1939 et ce sont les habitants d'Étable qui participèrent à son installation.



### Les panneaux du club Astro Crabe

En 2018, des panneaux explicatifs ont été réalisés par le club astronomique Astro Crabe et installés tout le long du chemin du Pic de l'Huille. Ce sont 13 panneaux répartis sur les 1 300 mètres de la route conduisant à la Croix et distants de façon proportionnelle à celle des planètes du système solaire. Chaque année le public est convié aux Estivales du Ciel tous les vendredis soir de juillet (sauf en période de pleine lune) et à la Nuit des Étoiles, qui se déroule début août.

### Les ruines du château de l'Huille

À 200 mètres à gauche de la Croix, des ruines sont enfouies dans la végétation, celles d'un château fort célèbre en son temps, pris par Lesdiguières et détruit par Richelieu. Bâti sur le rocher calcaire, sur une pointe s'avancant au-dessus de la plaine, il surveillait la route importante qui conduisait les voyageurs vers la Maurienne.

### INFOS PRATIQUES

Revenir dans le bourg et descendre en direction de La Rochette par la D 23. Un kilomètre plus loin, avant l'intersection avec la D 24, un chemin part à droite sur 200 m pour accéder à une ancienne carrière dite de La Roche où a été aménagé un site d'escalade.

### Carrière dite de La Roche

Parmi toutes les carrières, cette carrière était dite « banale » car mise à la disposition des administrés qui en avaient besoin. L'autorisation était donnée à de nombreux exploitants par le maire de La Table. Il est possible de trouver un minéral très particulier l'**Allevardite**.

### Carrières dans la Vallée des Huiles

Dans la Vallée des Huiles, les anciennes carrières et les sites naturels sont nombreux et leur exploitation date de l'âge des métaux.

### Le marais des Ételles

Entre le village de La Table et celui d'Étable s'étend un marais dit des Ételles. Il est protégé au niveau national et européen grâce à sa faune et à sa flore remarquable où l'on peut voir, entre-autres, une fleur particulière.

Flashez ou cliquez



*Quelle est la petite plante remarquable qu'il est possible de voir au marais des Ételles ?*

C'est une petite orchidée verte, de 5 à 25 cm de hauteur, le liparis de Loesel, qui fleurit en juin-juillet, parfois en août, avec de petites fleurs en grappe d'un jaune verdâtre.



**15 Étable**

Son nom vient de stabula : auberge ou relais, lieu de repos pour les voyageurs. Située en dessous du Pic de l'Huile, la commune d'Étable a fusionné en 2019 avec celle de Valgelon-La Rochette.

**L'église Saint-Laurent**

Sa particularité est son porche extérieur, d'où on pouvait tirer les cloches. Au moment de la Révolution, les cloches, dont une cachée sous du fumier dans un champ, ont toutes disparu. Sauf une qui, étrangement, sonne toujours au clocher de Saint-Pierre-d'Allevard ! Tout près, on peut encore voir l'ancienne cure, et dans une niche d'un mur une petite vierge.



**16 Le Villaret d'Étable**

Ce hameau, lieu de passage très fréquenté autrefois, est chargé d'histoire. On peut y voir encore sur un mur les traces de roues d'anciennes diligences, une vieille maison d'octroi et l'emplacement d'une prison.

**INFOS PRATIQUES**

Dans le village prendre à droite, rue de La Chapelle goudronnée sur 50 m et suivre le chemin de terre sur 400 m, conseillé de le faire à pied vélo à la main. Revenir dans le bourg et descendre en direction de La Rochette.



**L'oratoire de Notre-Dame des Champs**

Il était déjà noté sur la mappe sarde de 1730. Acquis par la commune en 1987, il a été restauré ainsi que sa statue de la vierge en 1997. Il se dresse dans un lieu nommé « La Rencontre ».

**RETOUR VALGELON-LA ROCHETTE - DÉTRIER**

**INFOS PRATIQUES**

Au pied de cette longue descente (9 km), tourner à gauche sur la D 23, passer en dessous du château perché sur sa hauteur, remarquer une plaque commémorative d'un triste glissement de terrain datant de Noël 1968, continuer tout droit jusqu'à La Madeleine (belle bâtisse verte et blanche), tourner à droite et rejoindre les lieux de départ.

Partagez  
votre retour  
d'expérience

